



කාලගුණ විද්‍යා දෙපාර්තමේන්තුව

வளிமண்டலவியல் திணைக்களம்

Department of Meteorology

TP : 011 2686686

Fax : 011 2691443

E-mail : metnmc@gmail.com

Web : www.meteo.gov.lk

නිවේදන අංකය : 02

WWO/24/05/22/01

වර්ණය : රතු

තද සුළං සහ මුහුදු රළුවීම පිළිබඳ අවවාදාත්මක නිවේදනය

කාලගුණ විද්‍යා දෙපාර්තමේන්තුවේ, ස්වභාවික විපත් පිළිබඳ පූර්ව අනතුරු ඇඟවීමේ මධ්‍යස්ථානය විසින් ඉදිරි පැය 24 සඳහා 2024 මැයි මස 22 දින ප.ව. 01.30 ට නිකුත් කරන ලදී.

ගිනිකොණදිග අරාබි මුහුදු සහ නිරිතදිග බෙංගාල බොක්ක මුහුදු ආශ්‍රිත ගැඹුරු මුහුදු ප්‍රදේශවල ක්‍රියා කරන ධීවර සහ නාවික ප්‍රජාව සඳහා.

සැලකිලිමත් වන්න!

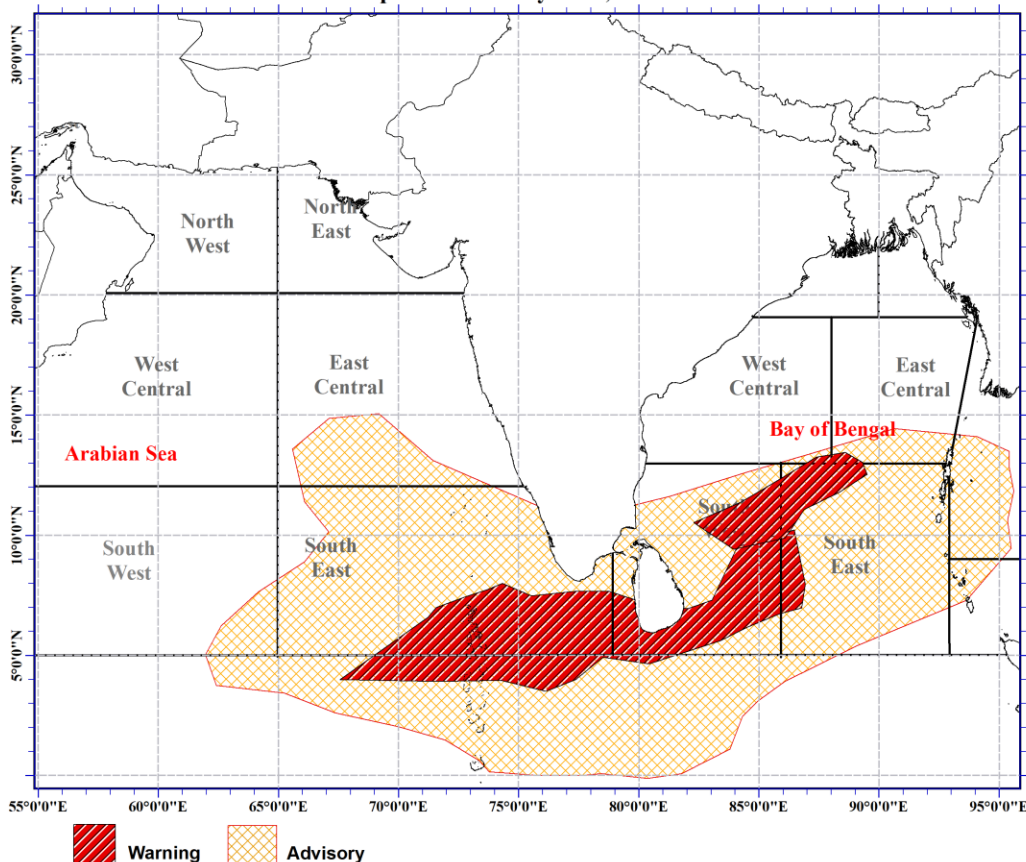
2024 මැයි 22 වන විට නිරිතදිග බෙංගාල බොක්ක ආශ්‍රිතව අඩු පීඩන කලාපයක් ඇති වීමට බොහෝ දුරට ඉඩ ඇත. එය බෙංගාල බොක්කෙහි ඊසාන දෙසට ගමන් කර 2024 මැයි 24 වන විට බෙංගාල බොක්කෙහි මධ්‍යම ප්‍රදේශය හරහා පීඩන අවපාතයක් දක්වා වර්ධනය වීමට බොහෝ දුරට ඉඩ ඇත. ඉන්පසුව එය බෙංගාල බොක්කෙහි ඊසාන දෙසට ගමන් කරමින් තවදුරටත් වර්ධනය වනු ඇත.

දිවයින වටාවන මුහුදු ප්‍රදේශවලත් ගිනිකොණදිග අරාබි සහ නිරිතදිග බෙංගාල බොක්ක මුහුදු ප්‍රදේශවලත් ඉතා තද සුළං (පැ.කි.මී. 60-70), සමගින් තද වැසි පැවතිය හැකි අතර මුහුදු ප්‍රදේශ ඉතා රළු විය හැක.

පහත සිතියමේ රතු වර්ණයෙන් දැක්වෙන මුහුදු ප්‍රදේශයට නැවත දැනුම්දෙන තුරු යාත්‍රා නොකරන ලෙස නාවික සහ ධීවර ප්‍රජාවන්ට දැනුම්දෙනු ලැබේ.

කාලගුණ විද්‍යා දෙපාර්තමේන්තුව මගින් මේ සම්බන්ධව නිකුත් කරන ඉදිරි නිවේදන පිළිබඳ සිය අවධානය යොමු කරන ලෙස ද ධීවර හා නාවික ප්‍රජාවගෙන් ඉල්ලා සිටිනු ලැබේ.

Advisory for Fishing and Naval Communities issued at 01.30 p.m. on 22 May 2024, valid for next 24 hours





කාලගුණ විද්‍යා දෙපාර්තමේන්තුව

வளிமண்டலவியல் திணைக்களம்

Department of Meteorology

TP : 011 2686686

Fax : 011 2691443

E-mail : metnmc@gmail.com

Web : www.meteo.gov.lk

නිවේදන අංකය : 02

WW/O/24/09/07/01

වර්ණය : ඇමර්

තද සුළං සහ රළු මුහුදු පිළිබඳව අවවාදාත්මක නිවේදනය

කාලගුණ විද්‍යා දෙපාර්තමේන්තුවේ, ස්වභාවික විපත් පිළිබඳ පූර්ව අනතුරු ඇඟවීමේ මධ්‍යස්ථානය විසින්

2024 සැප්තැම්බර් මස 08 වන දින පෙ.ව. 06.00 වන තෙක් වලංගු වන පරිදි

2024 සැප්තැම්බර් මස 07 වන දින පෙ.ව. 06.00 ට නිකුත් කරන ලදී.

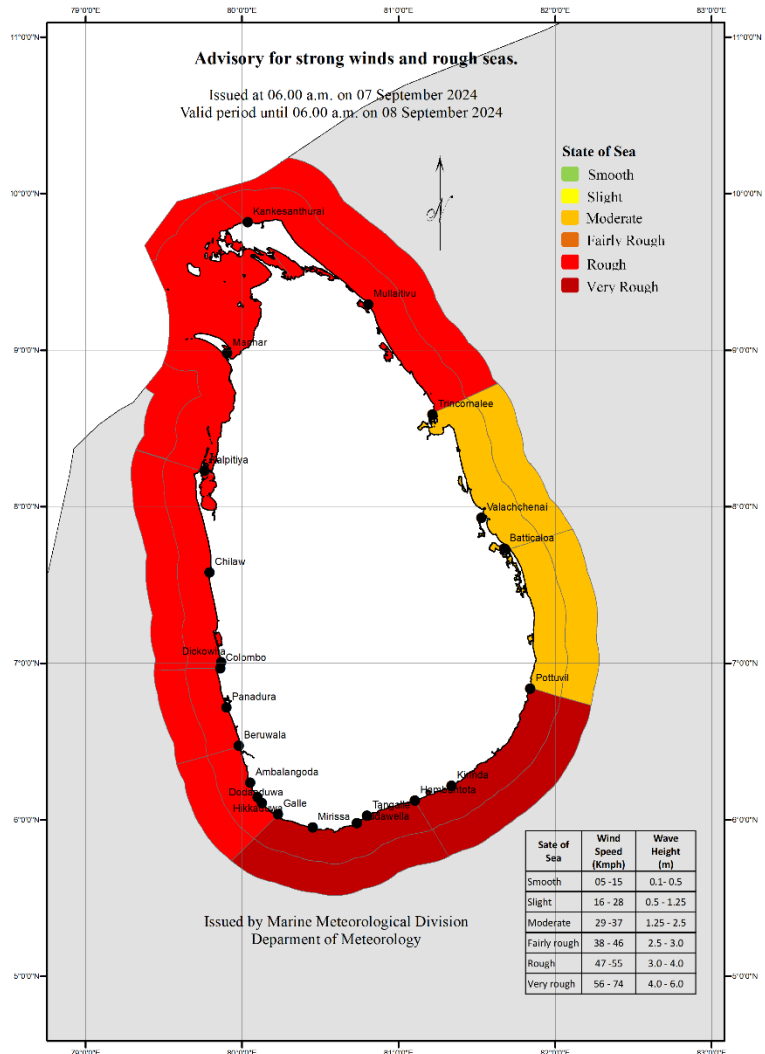
ගාල්ල සිට මාතර සහ හම්බන්තොට හරහා පොතුවිල් දක්වා වෙරළට ඔබ්බෙන් වන මුහුදු ප්‍රදේශ සඳහා

සැලකිලිමත් වන්න!

ගාල්ල සිට මාතර සහ හම්බන්තොට හරහා පොතුවිල් දක්වා වෙරළට ඔබ්බෙන් වන මුහුදු ප්‍රදේශවල සුළගේ වේගය විටින් විට පැ.කි.මී. (60-65) දක්වා වැඩි වන අතර එම මුහුදු ප්‍රදේශ විටින් විට රළු හෝ ඉතා රළු වේ.

ත්‍රිකුණාමලය සිට කන්කසන්තුරය, පුත්තලම සහ කොළඹ හරහා ගාල්ල දක්වා වෙරළට ඔබ්බෙන් වන මුහුදු ප්‍රදේශවල සුළගේ වේගය විටින් විට පැ.කි.මී. (50-55) දක්වා වැඩි වන අතර එම මුහුදු ප්‍රදේශ විටින් විට රළු වේ.

මේ පිළිබඳ සිය අවධානය යොමු කරන ලෙස ධීවර හා නාවික ප්‍රජාවගෙන් ඉල්ලා සිටිනු ලැබේ.



මුහුදේ ස්වභාවය : නිසල (0-5)පැ.කි.මී, සුමට (5-15)පැ.කි.මී, සාමාන්‍ය ස්වභාවයෙන් යුතු (16-28)පැ.කි.මී, මද රළු (29-37)පැ.කි.මී, තරමක් රළු (38-46)පැ.කි.මී, රළු (47-55)පැ.කි.මී, ඉතා රළු (56-74)පැ.කි.මී, දළ රළු (75-102)පැ.කි.මී, ඉතා දළ රළු 103 පැ.කි.මී ට වැඩි.



කාලගුණ විද්‍යා දෙපාර්තමේන්තුව

வளிமண்டலவியல் திணைக்களம்

Department of Meteorology

TP : 011 2686686

Fax : 011 2691443

E-mail : metnmc@gmail.com

Web : www.meteo.gov.lk

Bulletin No: 01

WWO/24/09/07/01

COLOR: **Red**

## Advisory for strong winds and rough seas.

Issued by the Natural Hazards Early Warning Centre

Issued at 08.30 a.m. 07 September 2024. Valid for next 24hours.

### For Naval and Fisherman communities in the deep-sea areas in the Bay of Bengal Sea

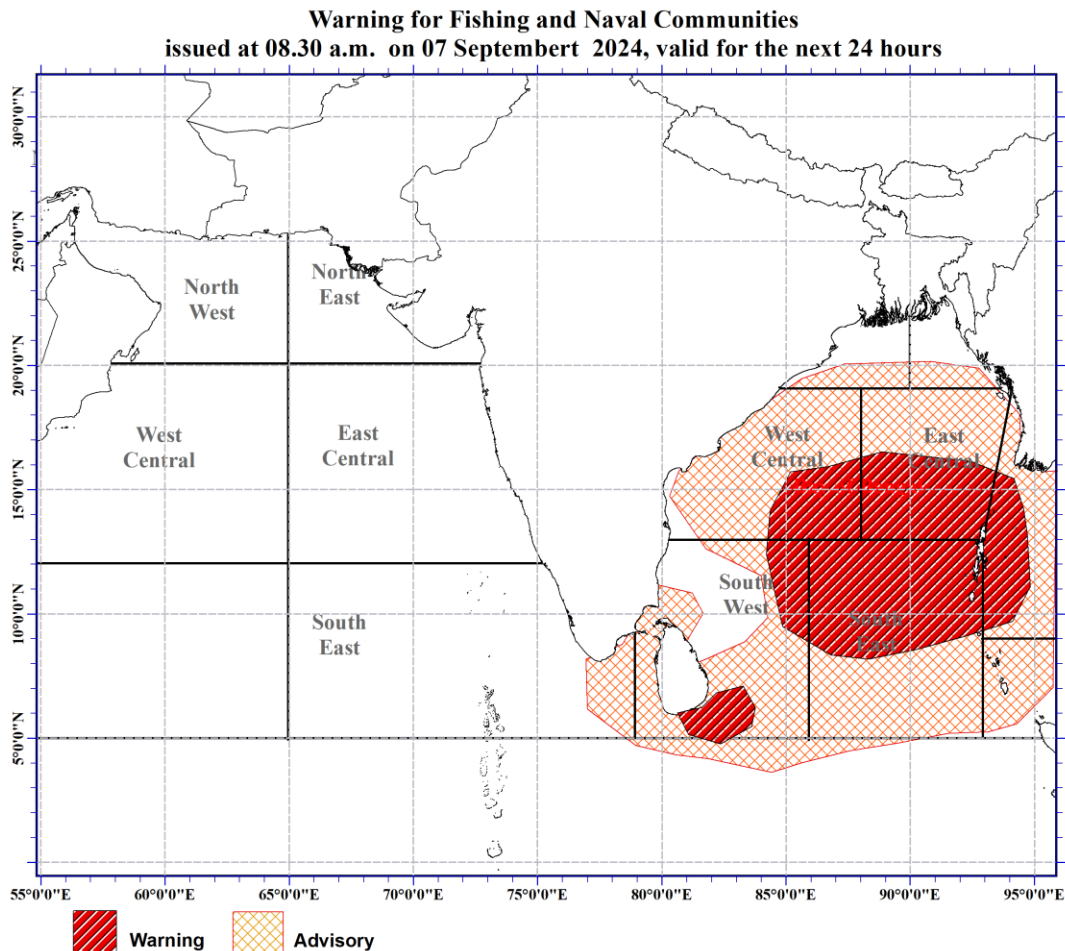
#### PLEASE BE AWARE!

The low-pressure area located over the Central Bay of Bengal is likely to move north-northwestwards and intensify into a Depression over the northwest Bay of Bengal Sea area during subsequent 2 days. Thereafter, it is likely to move west-northwestwards and reach North Odisha coasts.

Very strong winds (70-80) kmph, accompanied with heavy rainfalls and very rough seas are likely over the sea areas bounded by (08N - 17N) and (85E – 95E).

Naval and fishing communities are advised not to venture into the sea areas marked by **RED** color on the map below until further notice.

Naval and fishing communities are also requested to be attentive to future forecasts issued by the Department of Meteorology in this regard.





කාලගුණ විද්‍යා දෙපාර්තමේන්තුව

வளிமண்டலவியல் திணைக்களம்

Department of Meteorology

TP : 011 2686686

Fax : 011 2691443

E-mail : metnmc@gmail.com

Web : www.meteo.gov.lk

Bulletin No: 02

WW/O/24/09/07/01

COLOR: Amber

## Advisory for strong winds and rough seas.

Issued by the Natural Hazards Early Warning Centre

At 06.00 a.m. 07 September 2024 for the period until 06.00 a.m. 08 September 2024

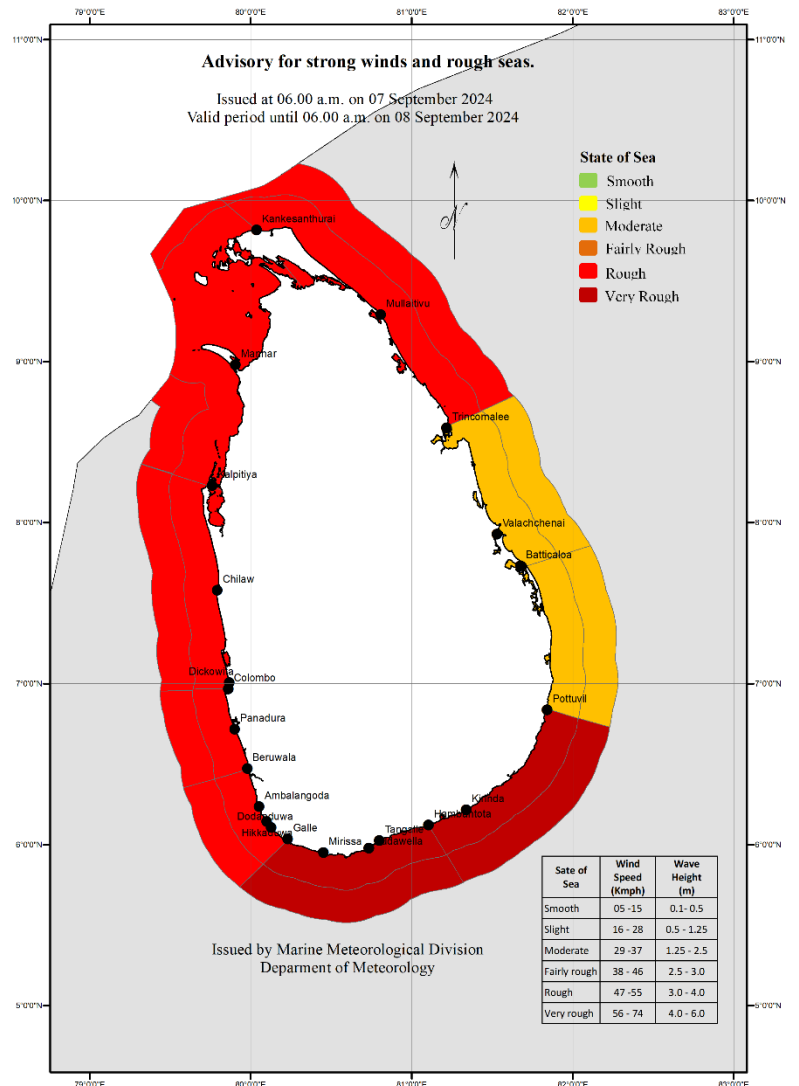
**For the sea areas off the coasts extending from Galle to Pottuvil via Matara and Hambantota.**

### PLEASE BE AWARE

The sea areas off the coasts extending from Galle to Pottuvil via Matara and Hambantota will be rough or very rough at times with very strong gusty winds up to (60-65) kmph.

The sea areas off the coasts extending from Trincomalee to Galle via Kankasanthurai, Puttalam and Colombo will be rough at times with strong gusty winds up to (50-55) kmph.

Naval and fishing communities are requested to be attentive in this regard.



මුහුදේ ස්වභාවය : නිසල (0-5)පැ.කි.මී , සුමට (5-15)පැ.කි.මී, සාමාන්‍ය ස්වභාවයෙන් යුතු (16-28)පැ.කි.මී, මද රළ (29-37)පැ.කි.මී, තරමක් රළ (38-46)පැ.කි.මී, රළ (47-55)පැ.කි.මී, ඉතා රළ (56-74)පැ.කි.මී, දළ රළ (75-102)පැ.කි.මී, ඉතා දළ රළ 103 පැ.කි.මී ට වැඩි.