



කාලගුණ විද්‍යා දෙපාර්තමේන්තුව

வளிமண்டலவியல் திணைக்களம்

Department of Meteorology

TP : 011 2686686

Fax : 011 2691443

E-mail : metnmc@gmail.com

Web : www.meteo.gov.lk

Bulletin No: 03

WW/TC/24/11/24/01

COLOR: **Red**

Warning for low pressure area over South-East Bay of Bengal

Issued by the Natural Hazards Early Warning Centre

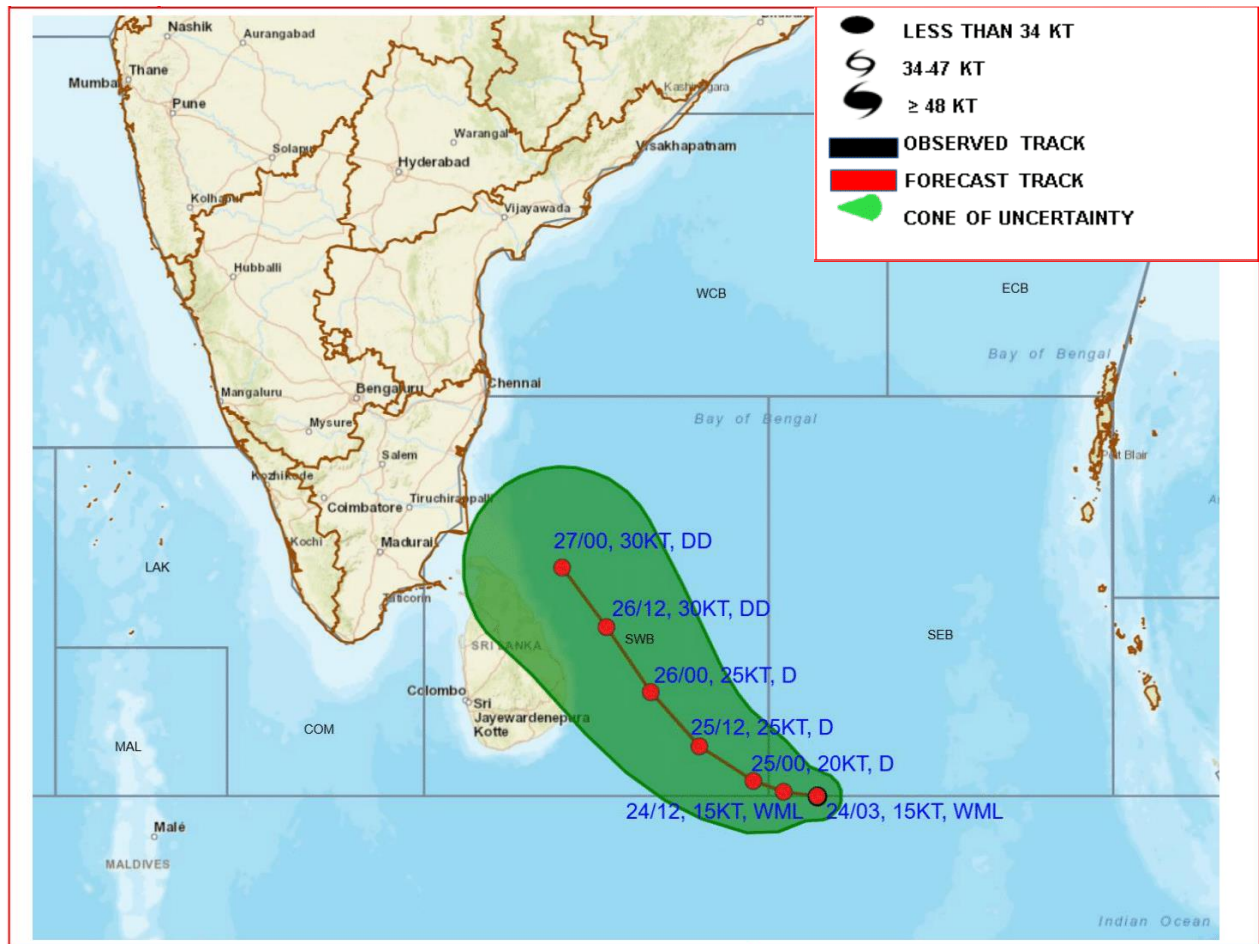
Issued at 04.00 p.m. 24th November 2024 for the period until 04.00 p.m. 25th November 2024

For the land and the deep and shallow sea areas around the island

PLEASE BE AWARE!

The low pressure area over the southeast Bay of Bengal is likely to intensify into a depression over the southwest Bay of Bengal by November 25. The system is expected to further develop and move closer to the east coast of the island.

Very heavy showers above 150 mm are likely at some places in Eastern province and heavy showers above 100 mm are likely at some places in Northern, North-central, Central and Uva provinces and in Hambantota district due to the influence of the aforementioned system.



The forecast track and intensity of the system are given in the following table

Date/Time (SLST) (Hrs)	Position (Lat. °N/ Long. °E)	Maximum wind speed (Kmph)	Category of cyclonic disturbance
24.11.24/1200	5.1/86.3	40-50 gusting 60	Well-Marked Low Pressure Area
25.11.24/0000	5.3/85.7	45-55 gusting to 65	Depression
25.11.24/1200	6.0/84.6	45-55 gusting to 65	Depression
26.11.24/0000	7.1/83.6	50-60 gusting 70	Deep Depression
26.11.24/1200	8.4/82.7	55-65 gusting to 75	Deep Depression
27.11.24/0000	9.6/81.8	55-65 gusting to 75	Deep Depression



කාලගුණ විද්‍යා දෙපාර්තමේන්තුව

வளிமண்டலவியல் திணைக்களம்

Department of Meteorology

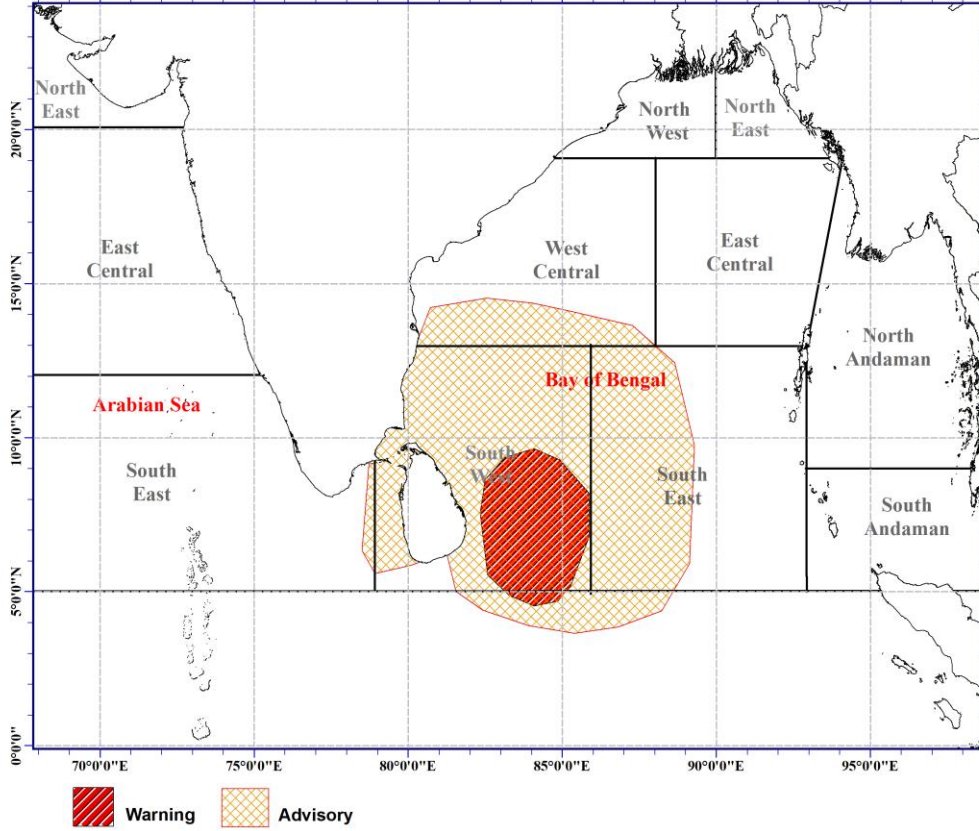
TP : 011 2686686

Fax : 011 2691443

E-mail : metnmc@gmail.com

Web : www.meteo.gov.lk

Warning for Fishing and Naval Communities
issued at 4.00 p.m. on 24 November 2024, valid for next 24 hours



Advisories:

For Sea Area

- The deep and shallow sea areas off the coasts extending from Mannar to Hambantota via Kankasanthurai, Trincomalee, Batticaloa and Pottuvil will be very rough to high as the wind speed can be increased up to **(60-70) kmph** at times. Very heavy showers or thundershowers are likely in these areas.
- **Naval and fishing communities are warned not to venture to the sea areas off the coasts extending from Mannar to Hambantota via Kankasanthurai, Trincomalee, Batticaloa and Pottuvil, from 24th November, until further notice.**



කාලගුණ විද්‍යා දෙපාර්තමේන්තුව

வளிமண்டலவியல் திணைக்களம்

Department of Meteorology

TP : 011 2686686

Fax : 011 2691443

E-mail : metnmc@gmail.com

Web : www.meteo.gov.lk

For Land Area:

Strong wind advisory for the next three days.

Province	24 th Nov.	25 th Nov.	26 th Nov.
Northern	Fairly Strong winds (30-40) kmph	Strong winds (40-50) kmph at times	Strong winds (60-70) kmph at times
North-Central	Fairly Strong winds (30-40) kmph	Strong winds (40-50) kmph at times	Strong winds (50-60) kmph at times
Eastern	Fairly Strong winds (30-40) kmph	Strong winds (40-50) kmph at times	Strong winds (50-60) kmph at times
Sabaragamuwa	Fairly Strong winds (30-40) kmph	Fairly Strong winds (30-40) kmph	Strong winds (40-50) kmph at times
Western	Fairly Strong winds (30-40) kmph	Strong winds (40-50) kmph at times	Strong winds (40-50) kmph at times
Southern	Fairly Strong winds (30-40) kmph	Fairly Strong winds (30-40) kmph	Strong winds (40-50) kmph at times
Uva	Fairly Strong winds (30-40) kmph	Fairly Strong winds (30-40) kmph	Fairly Strong winds (30-40) kmph
North-Western	Fairly Strong winds (30-40) kmph	Fairly Strong winds (30-40) kmph	Strong winds (40-50) kmph at times
Central	Fairly Strong winds (30-40) kmph	Fairly Strong winds (30-40) kmph	Fairly Strong winds (30-40) kmph

Heavy rain advisory for the next three days

Province	District	24 th Nov.	25 th Nov.	26 th Nov.
Northern	Mullaittivu	Showers or thundershowers at times ;Fairly heavy rainfall about (75-100) mm at some places	Showers or thundershowers at times ;Fairly heavy rainfall about (75-100) mm at some places	Showers or thundershowers at times ;Heavy rainfall about (100-150) mm at some places
	Jaffna	Showers or thundershowers at times ;Fairly heavy rainfall about (75-100) mm at some places	Showers or thundershowers at times ;Fairly heavy rainfall about (75-100) mm at some places	Showers or thundershowers at times ;Heavy rainfall about (100-150) mm at some places



කාලගුණ විද්‍යා දෙපාර්තමේන්තුව

வளிமண்டலவியல் திணைக்களம்

Department of Meteorology

TP : 011 2686686

Fax : 011 2691443

E-mail : metnmc@gmail.com

Web : www.meteo.gov.lk

	Vavuniya	Showers or thundershowers at times ;Fairly heavy rainfall about (75-100) mm at some places	Showers or thundershowers at times ;Fairly heavy rainfall about (75-100) mm at some places	Showers or thundershowers at times ;Heavy rainfall about (100-150) mm at some places
	Mannar	Showers or thundershowers at times ;Fairly heavy rainfall about (75-100) mm at some places	Showers or thundershowers at times ;Fairly heavy rainfall about (75-100) mm at some places	Showers or thundershowers at times ;Heavy rainfall about (100-150) mm at some places
	Kilinochchi	Showers or thundershowers at times ;Fairly heavy rainfall about (75-100) mm at some places	Showers or thundershowers at times ;Fairly heavy rainfall about (75-100) mm at some places	Showers or thundershowers at times ;Heavy rainfall about (100-150) mm at some places
North-Central	Anuradhapura	Showers or thundershowers at times ;Fairly heavy rainfall about (75-100) mm at some places	Showers or thundershowers at times ;Fairly heavy rainfall about (75-100) mm at some places	Showers or thundershowers at times ;Fairly heavy rainfall about (75-100) mm at some places
	Polonnaruwa	Showers or thundershowers at times ;Fairly heavy rainfall about (75-100) mm at some places	Showers or thundershowers at times ;Fairly heavy rainfall about (75-100) mm at some places	Showers or thundershowers at times ;Fairly heavy rainfall about (75-100) mm at some places
Eastern	Trincomalee	Showers or thundershowers at times ;Heavy rainfall about (100- 150) mm at some places	Showers or thundershowers at times ;Heavy rainfall about (100- 150) mm at some places	Showers or thundershowers at times ;Fairly heavy rainfall about (75-100) mm at some places
	Ampara	Showers or thundershowers at times ;Heavy rainfall about (100- 150) mm at some places	Showers or thundershowers at times ;Heavy rainfall about (100- 150) mm at some places	Showers or thundershowers at times ;Fairly heavy rainfall about (75-100) mm at some places
	Batticaloa	Showers or thundershowers at times ;Heavy rainfall about (100- 150) mm at some places	Showers or thundershowers at times ;Heavy rainfall about (100- 150) mm at some places	Showers or thundershowers at times ;Fairly heavy rainfall about (75-100) mm at some places
Sabaragamuwa	Rathnapura	Showers or thundershowers during the evening or night.	Showers or thundershowers at times.	Showers or thundershowers at times.
	Kegalle	Showers or thundershowers during the evening or night.	Showers or thundershowers at times.	Showers or thundershowers at times.
Western	Colombo	Showers or thundershowers during the evening or night.	Showers or thundershowers at times.	Showers or thundershowers at times ;Fairly heavy rainfall about (75-100) mm at some places



කාලගුණ විද්‍යා දෙපාර්තමේන්තුව

வளிமண்டலவியல் திணைக்களம்

Department of Meteorology

TP : 011 2686686

Fax : 011 2691443

E-mail : metnmc@gmail.com

Web : www.meteo.gov.lk

	Kaluthara	Showers or thundershowers during the evening or night.	Showers or thundershowers at times.	Showers or thundershowers at times ;Fairly heavy rainfall about (75-100) mm at some places
	Gampaha	Showers or thundershowers during the evening or night.	Showers or thundershowers at times.	Showers or thundershowers at times ;Fairly heavy rainfall about (75-100) mm at some places
Southern	Galle	Showers or thundershowers during the evening or night.	Showers or thundershowers at times.	Showers or thundershowers at times.
	Matara	Showers or thundershowers during the evening or night.	Showers or thundershowers at times.	Showers or thundershowers at times.
	Hambanthota	Showers or thundershowers at times ;Fairly heavy rainfall about (75-100) mm at some places	Showers or thundershowers at times ;Fairly heavy rainfall about (75-100) mm at some places	Showers or thundershowers at times.
Uva	Monaragala	Showers or thundershowers at times ;Fairly heavy rainfall about (75-100) mm at some places	Showers or thundershowers at times ;Fairly heavy rainfall about (75-100) mm at some places	Showers or thundershowers at times ;Fairly heavy rainfall about (75-100) mm at some places
	Badulla	Showers or thundershowers at times ;Fairly heavy rainfall about (75-100) mm at some places	Showers or thundershowers at times ;Fairly heavy rainfall about (75-100) mm at some places	Showers or thundershowers at times ;Fairly heavy rainfall about (75-100) mm at some places
North-western	Kurunegala	Showers or thundershowers during the evening or night.	Showers or thundershowers at times.	Showers or thundershowers at times.
	Puttalam	Showers or thundershowers during the evening or night.	Showers or thundershowers at times.	Showers or thundershowers at times.
Central	Kandy	Showers or thundershowers at times.	Showers or thundershowers at times ;Fairly heavy rainfall about (75-100) mm at some places	Showers or thundershowers at times ;Fairly heavy rainfall about (75-100) mm at some places
	Nuwara-Eliya	Showers or thundershowers at times.	Showers or thundershowers at times ;Fairly heavy rainfall about (75-100) mm at some places	Showers or thundershowers at times ;Fairly heavy rainfall about (75-100) mm at some places
	Matale	Showers or thundershowers at times.	Showers or thundershowers at times ;Fairly heavy rainfall about (75-100) mm at some places	Showers or thundershowers at times ;Fairly heavy rainfall about (75-100) mm at some places

No risk



Low risk



Moderate risk



High risk





කාලගුණ විද්‍යා දෙපාර්තමේන්තුව

வளிமண்டலவியல் திணைக்களம்

Department of Meteorology

TP : 011 2686686

Fax : 011 2691443

E-mail : metnmc@gmail.com

Web : www.meteo.gov.lk

Action suggested for the Sea area:

- Naval and fishing communities are warned not to venture to the sea areas off the coasts extending from Mannar to Hambantota via Kankasanthurai, Trincomalee, Batticaloa and Pottuvil, from 24th November, until further notice.
- Requested to be attentive about future advisories issued by the Department of Meteorology in this regard.

Action suggested for the Land area:

- General public is requested to be vigilant regarding impending extreme weather situation from November 24th to November 26th.
- For emergency assistance contact the local disaster management authorities.
- Requested to be attentive about future advisories issued by the Department of Meteorology in this regard.



නිවේදන අංකය : 03
 වර්ණය : රතු

WW/TC/24/11/24/01

ගිනිකොණදිග බෙංගාල බොක්ක මුහුදු ප්‍රදේශයේ පවතින අඩු පීඩන කලාපය පිළිබඳ අනතුරු ඇඟවීම් නිවේදනය

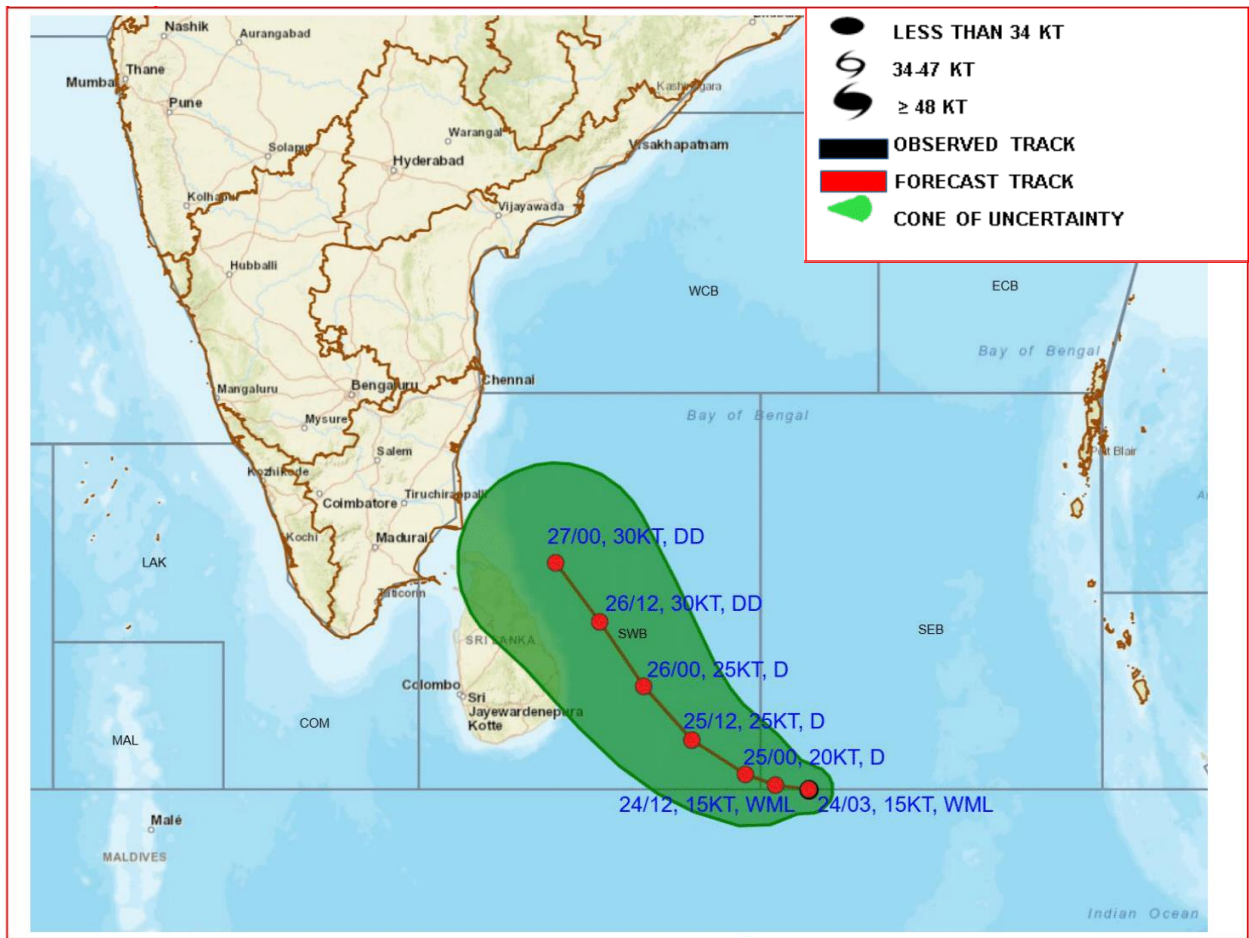
කාලගුණ විද්‍යා දෙපාර්තමේන්තුවේ, ස්වභාවික විපත් පිළිබඳ පූර්ව අනතුරු ඇඟවීමේ මධ්‍යස්ථානය විසින් 2024 නොවැම්බර් මස 25 වන දින ප.ව. 04.00 දක්වා වලංගු වන පරිදි 2024 නොවැම්බර් මස 24 වන දින ප.ව. 04.00 ට නිකුත් කරන ලදී.

දිවයින වටාවන ගැඹුරු හා නොගැඹුරු මුහුදු ප්‍රදේශ සහ ගොඩබිම සඳහා

අවදානයෙන් සිටින්න!

ගිනිකොණදිග බෙංගාල බොක්ක මුහුදු ආශ්‍රිතව පවතින අඩුපීඩන කලාපය නොවැම්බර් මස 25 දින වනවිට නිරිත දිග බෙංගාල බොක්ක මුහුදු ප්‍රදේශය ආශ්‍රිතව පීඩන අවපාතයක් දක්වා වර්ධනය වීමේ හැකියාවක් පවතී. එම පද්ධතිය තවදුරටත් වර්ධනය වෙමින් දිවයිනේ නැගෙනහිර වෙරළට ආසන්නව ගමන් කරනු ඇතැයි බලාපොරොත්තු වේ.

මෙම පද්ධතියේ බලපෑම හේතුවෙන් දිවයිනේ නැගෙනහිර පළාතේ ඇතැම් ස්ථානවලට මි.මී.150 ට වැඩි ඉතා තද වැසි ඇතිවිය හැකි අතර උතුරු, උතුරු-මැද, මධ්‍යම සහ ඌව පළාත්වලත් හම්බන්තොට දිස්ත්‍රික්කයේත් ඇතැම් ස්ථානවලට මි.මී.100 ට වැඩි තද වැසි ඇතිවිය හැක.

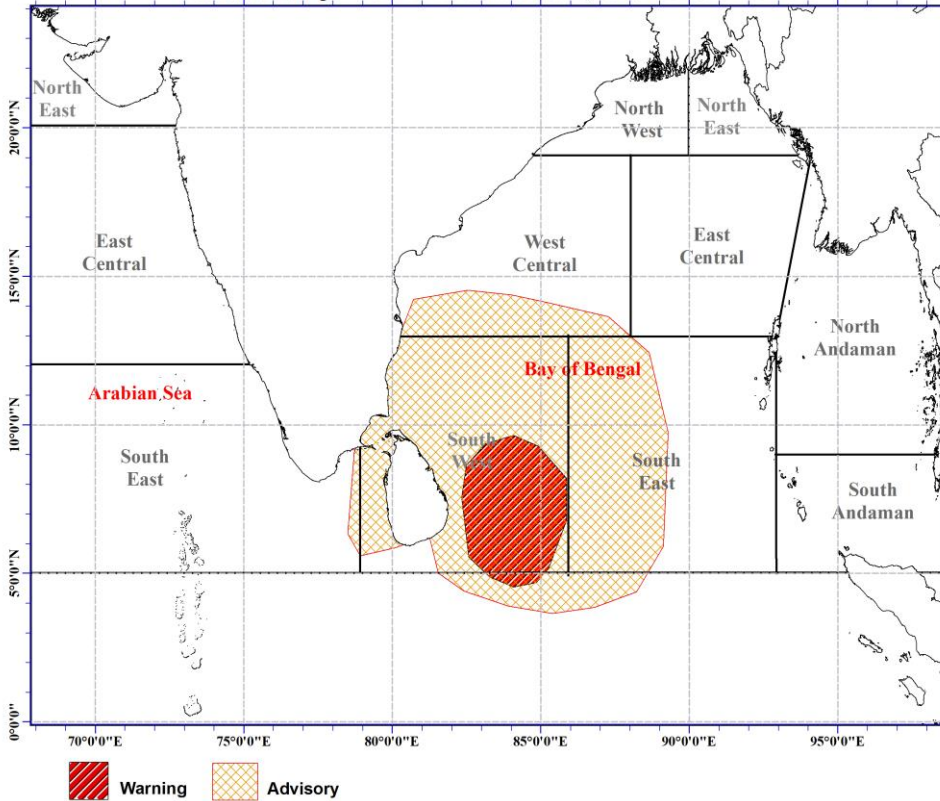


පද්ධතියේ පුරෝකථන මාර්ගය සහ පද්ධතියේ තීව්‍යතාවය

දිනය/වේලාව) (ශ්‍රී ලංකා පැය)	ස්ථානය (උතුරු අක්ෂාංශ °N නැගෙනහිර දේශාංශ °E)	උපරිම සුළගේ වේගය (පැයට කි. මී.)	කැලඹිලි ස්වභාවය
24.11.24/1200	9.3/88.5	50-60 විටින් විට 70 දක්වා	අඩුපීඩන කලාපයක්
25.11.24/0000	5.1/86.3	45-55 විටින් විට 65 දක්වා	පීඩන අවපාතයක්
25.11.24/1200	5.3/85.7	45-55 විටින් විට 65 දක්වා	පීඩන අවපාතයක්
26.11.24/0000	6.0/84.6	50-60 විටින් විට 70 දක්වා	ගැඹුරු පීඩන අවපාතයක්
26.11.24/1200	7.1/83.6	55-65 විටින් විට 75 දක්වා	ගැඹුරු පීඩන අවපාතයක්
27.11.24/0000	8.4/82.7	55-65 විටින් විට 75 දක්වා	ගැඹුරු පීඩන අවපාතයක්



Warning for Fishing and Naval Communities
issued at 4.00 p.m. on 24 November 2024, valid for next 24 hours



අනතුරු ඇඟවීම

මුහුදු ප්‍රදේශ:

- මන්නාරම සිට කන්කසන්තුරය ,ත්‍රිකුණාමලය, මඩකලපුව සහ පොකුණිල් හරහා හම්බන්තොට දක්වා වෙරළට ඔබ්බෙන් වන ගැඹුරු සහ නොගැඹුරු මුහුදු ප්‍රදේශවල සුළගේ වේගය ක්ෂණිකව පැ.කි.මී. (60-70) පමණ දක්වා ඉහළ යාමට ඉඩ ඇති හෙයින් එම මුහුදු ප්‍රදේශය විටින් විට ඉතා රළු හෝ දළ රළු විය හැක. එම මුහුදු ප්‍රදේශවල ඉතා තද වැසි හෝ ගිගුරුම් සහිත වැසි පැවතිය හැක.
- නොවැම්බර් 24 දින සිට නැවත දැනුම් දෙන තුරු මන්නාරම සිට කන්කසන්තුරය, ත්‍රිකුණාමලය, මඩකලපුව සහ පොකුණිල් හරහා හම්බන්තොට දක්වා වෙරළට ඔබ්බෙන් වන ගැඹුරු සහ නොගැඹුරු මුහුදු ප්‍රදේශවල ධීවර සහ නාවුක කටයුතුවලින් වැළකී සිටින ලෙස දැනුම් දෙනු ලැබේ.

ගොඩබිම ප්‍රදේශ:

ඉදිරි දින තුන සඳහා තද සුළං පිළිබඳ අනතුරු ඇඟවීම.

පළාත	නොවැම්බර් 24	නොවැම්බර් 25	නොවැම්බර් 26
උතුර	පැ.කි.මී.(30-40) පමණ දක්වා වන තරමක තද සුළං	විටින් විට පැ.කි.මී.(40-50) පමණ දක්වා වන තද සුළං	විටින් විට පැ.කි.මී.(60-70) පමණ දක්වා වන තද සුළං
උතුරු-මැද	පැ.කි.මී.(30-40) පමණ දක්වා වන තරමක තද සුළං	විටින් විට පැ.කි.මී.(40-50) පමණ දක්වා වන තද සුළං	විටින් විට පැ.කි.මී.(50-60) පමණ දක්වා වන තද සුළං
නැගෙනහිර	පැ.කි.මී.(30-40) පමණ දක්වා වන තරමක තද සුළං	විටින් විට පැ.කි.මී.(40-50) පමණ දක්වා වන තද සුළං	විටින් විට පැ.කි.මී.(50-60) පමණ දක්වා වන තද සුළං



කාලගුණ විද්‍යා දෙපාර්තමේන්තුව

வளிமண்டலவியல் திணைக்களம்

Department of Meteorology

TP : 011 2686686

Fax : 011 2691443

E-mail : metnmc@gmail.com

Web : www.meteo.gov.lk

සබරගමුව	පැ.කි.මී.(30-40) පමණ දක්වා වන තරමක තද සුළං	පැ.කි.මී.(30-40) පමණ දක්වා වන තරමක තද සුළං	විටින් විට පැ.කි.මී.(40-50) පමණ දක්වා වන තද සුළං
බස්නාහිර	පැ.කි.මී.(30-40) පමණ දක්වා වන තරමක තද සුළං	විටින් විට පැ.කි.මී.(40-50) පමණ දක්වා වන තද සුළං	පැ.කි.මී.(40-50) පමණ දක්වා වන තරමක තද සුළං
දකුණ	පැ.කි.මී.(30-40) පමණ දක්වා වන තරමක තද සුළං	පැ.කි.මී.(30-40) පමණ දක්වා වන තරමක තද සුළං	පැ.කි.මී.(40-50) පමණ දක්වා වන තරමක තද සුළං
ඌව	පැ.කි.මී.(30-40) පමණ දක්වා වන තරමක තද සුළං	පැ.කි.මී.(30-40) පමණ දක්වා වන තරමක තද සුළං	පැ.කි.මී.(30-40) පමණ දක්වා වන තරමක තද සුළං
වයඹ	පැ.කි.මී.(30-40) පමණ දක්වා වන තරමක තද සුළං	පැ.කි.මී.(30-40) පමණ දක්වා වන තරමක තද සුළං	පැ.කි.මී.(40-50) පමණ දක්වා වන තරමක තද සුළං
මධ්‍යම	පැ.කි.මී.(30-40) පමණ දක්වා වන තරමක තද සුළං	පැ.කි.මී.(30-40) පමණ දක්වා වන තරමක තද සුළං	පැ.කි.මී.(30-40) පමණ දක්වා වන තරමක තද සුළං

ඉදිරි දින තුන සඳහා තද වැසි පිළිබඳ අනතුරු ඇඟවීම

පළාත	දිස්ත්‍රික්කය	නොවැම්බර් 24	නොවැම්බර් 25	නොවැම්බර් 26
උතුර	මුලතිව්	විටින් විට වැසි හෝ ගිගුරුම් සහිත වැසි, ඇතැම් ස්ථාන වලට මි.මී. (75-100) දක්වා තරමක තද වැසි	විටින් විට වැසි හෝ ගිගුරුම් සහිත වැසි, ඇතැම් ස්ථාන වලට මි.මී. (75-100) දක්වා තරමක තද වැසි	විටින් විට වැසි හෝ ගිගුරුම් සහිත වැසි, ඇතැම් ස්ථාන වලට මි.මී. (100-150) දක්වා තද වැසි
	යාපනය	විටින් විට වැසි හෝ ගිගුරුම් සහිත වැසි, ඇතැම් ස්ථාන වලට මි.මී. (75-100) දක්වා තරමක තද වැසි	විටින් විට වැසි හෝ ගිගුරුම් සහිත වැසි, ඇතැම් ස්ථාන වලට මි.මී. (75-100) දක්වා තරමක තද වැසි	විටින් විට වැසි හෝ ගිගුරුම් සහිත වැසි, ඇතැම් ස්ථාන වලට මි.මී. (100-150) දක්වා තද වැසි
	වවුනියා	විටින් විට වැසි හෝ ගිගුරුම් සහිත වැසි, ඇතැම් ස්ථාන වලට මි.මී. (75-100) දක්වා තරමක තද වැසි	විටින් විට වැසි හෝ ගිගුරුම් සහිත වැසි, ඇතැම් ස්ථාන වලට මි.මී. (75-100) දක්වා තරමක තද වැසි	විටින් විට වැසි හෝ ගිගුරුම් සහිත වැසි, ඇතැම් ස්ථාන වලට මි.මී. (100-150) දක්වා තද වැසි
	මන්නාරම	විටින් විට වැසි හෝ ගිගුරුම් සහිත වැසි, ඇතැම් ස්ථාන වලට මි.මී. (75-100) දක්වා තරමක තද වැසි	විටින් විට වැසි හෝ ගිගුරුම් සහිත වැසි, ඇතැම් ස්ථාන වලට මි.මී. (75-100) දක්වා තරමක තද වැසි	විටින් විට වැසි හෝ ගිගුරුම් සහිත වැසි, ඇතැම් ස්ථාන වලට මි.මී. (100-150) දක්වා තද වැසි
	කිලිනොච්චි	විටින් විට වැසි හෝ ගිගුරුම් සහිත වැසි, ඇතැම් ස්ථාන වලට මි.මී. (75-100) දක්වා තරමක තද වැසි	විටින් විට වැසි හෝ ගිගුරුම් සහිත වැසි, ඇතැම් ස්ථාන වලට මි.මී. (75-100) දක්වා තරමක තද වැසි	විටින් විට වැසි හෝ ගිගුරුම් සහිත වැසි, ඇතැම් ස්ථාන වලට මි.මී. (100-150) දක්වා තද වැසි
උතුරු-මැද	අනුරාධපුර	විටින් විට වැසි හෝ ගිගුරුම් සහිත වැසි, ඇතැම් ස්ථාන වලට මි.මී. (75-100) දක්වා තරමක තද වැසි	විටින් විට වැසි හෝ ගිගුරුම් සහිත වැසි, ඇතැම් ස්ථාන වලට මි.මී. (75-100) දක්වා තරමක තද වැසි	විටින් විට වැසි හෝ ගිගුරුම් සහිත වැසි, ඇතැම් ස්ථාන වලට මි.මී. (75-100) දක්වා තරමක තද වැසි



කාලගුණ විද්‍යා දෙපාර්තමේන්තුව

வளிமண்டலவியல் திணைக்களம்

Department of Meteorology

TP : 011 2686686

Fax : 011 2691443

E-mail : metnmc@gmail.com

Web : www.meteo.gov.lk

		තද වැසි	තරමක තද වැසි	(75-100) දක්වා තරමක තද වැසි
	බදුල්ල	විටින් විට වැසි හෝ ගිගුරුම් සහිත වැසි, ඇතැම් ස්ථාන වලට මි.මී. (75-100) දක්වා තරමක තද වැසි	විටින් විට වැසි හෝ ගිගුරුම් සහිත වැසි, ඇතැම් ස්ථාන වලට මි.මී. (75-100) දක්වා තරමක තද වැසි	විටින් විට වැසි හෝ ගිගුරුම් සහිත වැසි, ඇතැම් ස්ථාන වලට මි.මී. (75-100) දක්වා තරමක තද වැසි
වයඹ	කුරුණෑගල	සවස් කාලයේදී හෝ රාත්‍රී කාලයේදී වැසි හෝ ගිගුරුම් සහිත වැසි	විටින් විට වැසි හෝ ගිගුරුම් සහිත වැසි.	විටින් විට වැසි හෝ ගිගුරුම් සහිත වැසි.
	පුත්තලම	සවස් කාලයේදී හෝ රාත්‍රී කාලයේදී වැසි හෝ ගිගුරුම් සහිත වැසි	විටින් විට වැසි හෝ ගිගුරුම් සහිත වැසි.	විටින් විට වැසි හෝ ගිගුරුම් සහිත වැසි.
මධ්‍යම	මහනුවර	විටින් විට වැසි හෝ ගිගුරුම් සහිත වැසි.	විටින් විට වැසි හෝ ගිගුරුම් සහිත වැසි, ඇතැම් ස්ථාන වලට මි.මී. (75-100) දක්වා තරමක තද වැසි	විටින් විට වැසි හෝ ගිගුරුම් සහිත වැසි, ඇතැම් ස්ථාන වලට මි.මී. (75-100) දක්වා තරමක තද වැසි
	නුවරඑළිය	විටින් විට වැසි හෝ ගිගුරුම් සහිත වැසි.	විටින් විට වැසි හෝ ගිගුරුම් සහිත වැසි, ඇතැම් ස්ථාන වලට මි.මී. (75-100) දක්වා තරමක තද වැසි	විටින් විට වැසි හෝ ගිගුරුම් සහිත වැසි, ඇතැම් ස්ථාන වලට මි.මී. (75-100) දක්වා තරමක තද වැසි
	මාතලේ	විටින් විට වැසි හෝ ගිගුරුම් සහිත වැසි.	විටින් විට වැසි හෝ ගිගුරුම් සහිත වැසි, ඇතැම් ස්ථාන වලට මි.මී. (75-100) දක්වා තරමක තද වැසි	විටින් විට වැසි හෝ ගිගුරුම් සහිත වැසි, ඇතැම් ස්ථාන වලට මි.මී. (75-100) දක්වා තරමක තද වැසි

අවදානම් රහිත



අඩු අවදානම්



මධ්‍ය අවදානම්



අධි අවදානම්



මුහුදු ප්‍රදේශ සඳහා අනුගමනය කල යුතු ක්‍රියාමාර්ග:

- නොවැම්බර් 24 දින සිට නැවත දැනුම් දෙන තුරු මන්නාරම සිට කන්කසන්තුරය, ත්‍රිකුණාමලය, මඩකලපුව සහ පොතුච්ඡේ හරහා හම්බන්තොට දක්වා වෙරළට ඔබ්බෙන් වන ගැඹුරු සහ නොගැඹුරු මුහුදු ප්‍රදේශවල ධීවර සහ නාවුක කටයුතුවලින් වැළකී සිටින ලෙස දැනුම් දෙනු ලැබේ.
- කාලගුණ විද්‍යා දෙපාර්තමේන්තුව මගින් මේ සම්බන්ධව නිකුත් කරන ඉදිරි නිවේදන පිලිබඳ අවධානය යොමුකරන ලෙස ඉල්ලා සිටිනු ලැබේ.

ගොඩබිම් ප්‍රදේශය සඳහා අනුගමනය කල යුතු ක්‍රියාමාර්ග:

- නොවැම්බර් 24 සිට නොවැම්බර් 26 දක්වා ඇතිවිය හැකි අයහපත් කාලගුණික තත්වය පිලිබඳ විමසිලිමත්වන ලෙස ජනතාවගෙන් ඉල්ලා සිටිනු ලැබේ.
- හදිසි තත්වයකදී ප්‍රාදේශීය ආපදා කළමනාකරණ මධ්‍යස්ථාන නිලධාරීන් ගේ සහය පතන්න.
- කාලගුණ විද්‍යා දෙපාර්තමේන්තුව මගින් මේ සම්බන්ධව නිකුත් කරන ඉදිරි නිවේදන පිලිබඳ අවධානය යොමුකරන ලෙස ඉල්ලා සිටිනු ලැබේ.